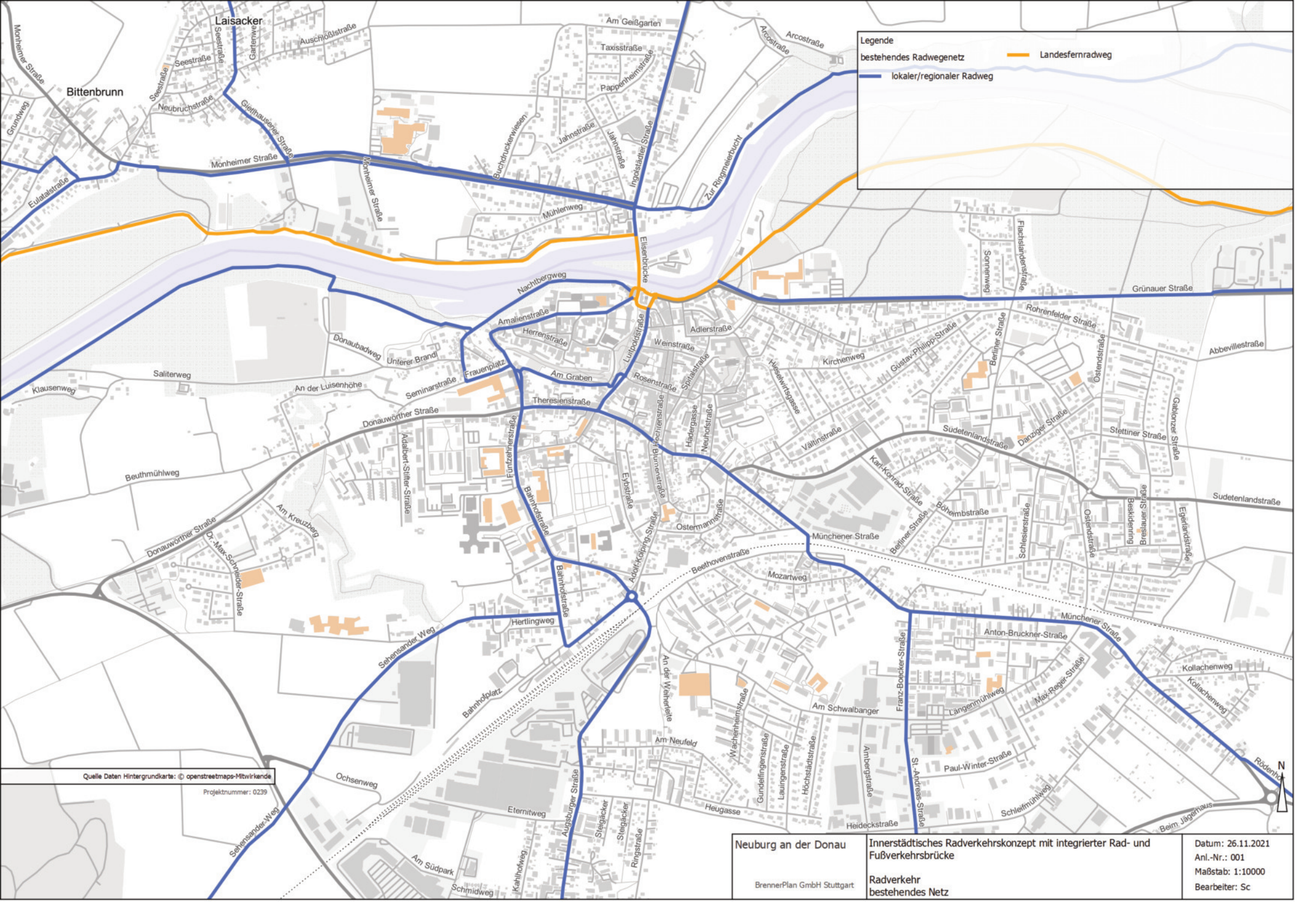


# Anhang C

Karten zum

Radverkehrskonzept

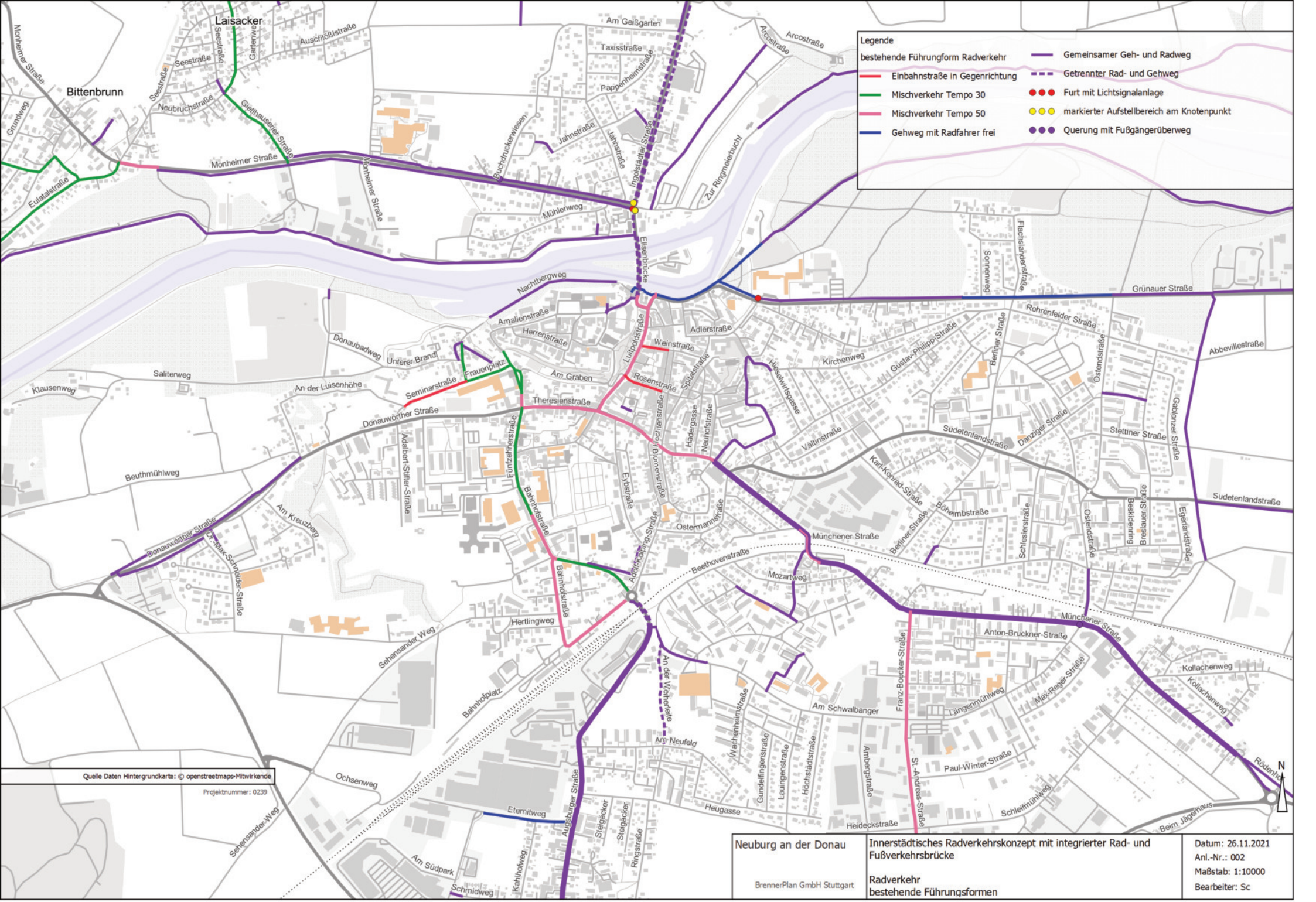


**Legende**

- Landesfernradweg
- lokaler/regionaler Radweg

Quelle Daten Hintergrundkarte: © openstreetmap-Mitwirkende  
 Projektnummer: 0239

<p><b>Neuburg an der Donau</b>          BrennerPlan GmbH Stuttgart</p>	<p><b>Innerstädtisches Radverkehrskonzept mit integrierter Rad- und Fußverkehrsbrücke</b>          Radverkehr bestehendes Netz</p>	<p>Datum: 26.11.2021          Anl.-Nr.: 001          Maßstab: 1:10000          Bearbeiter: Sc</p>
--	--	---

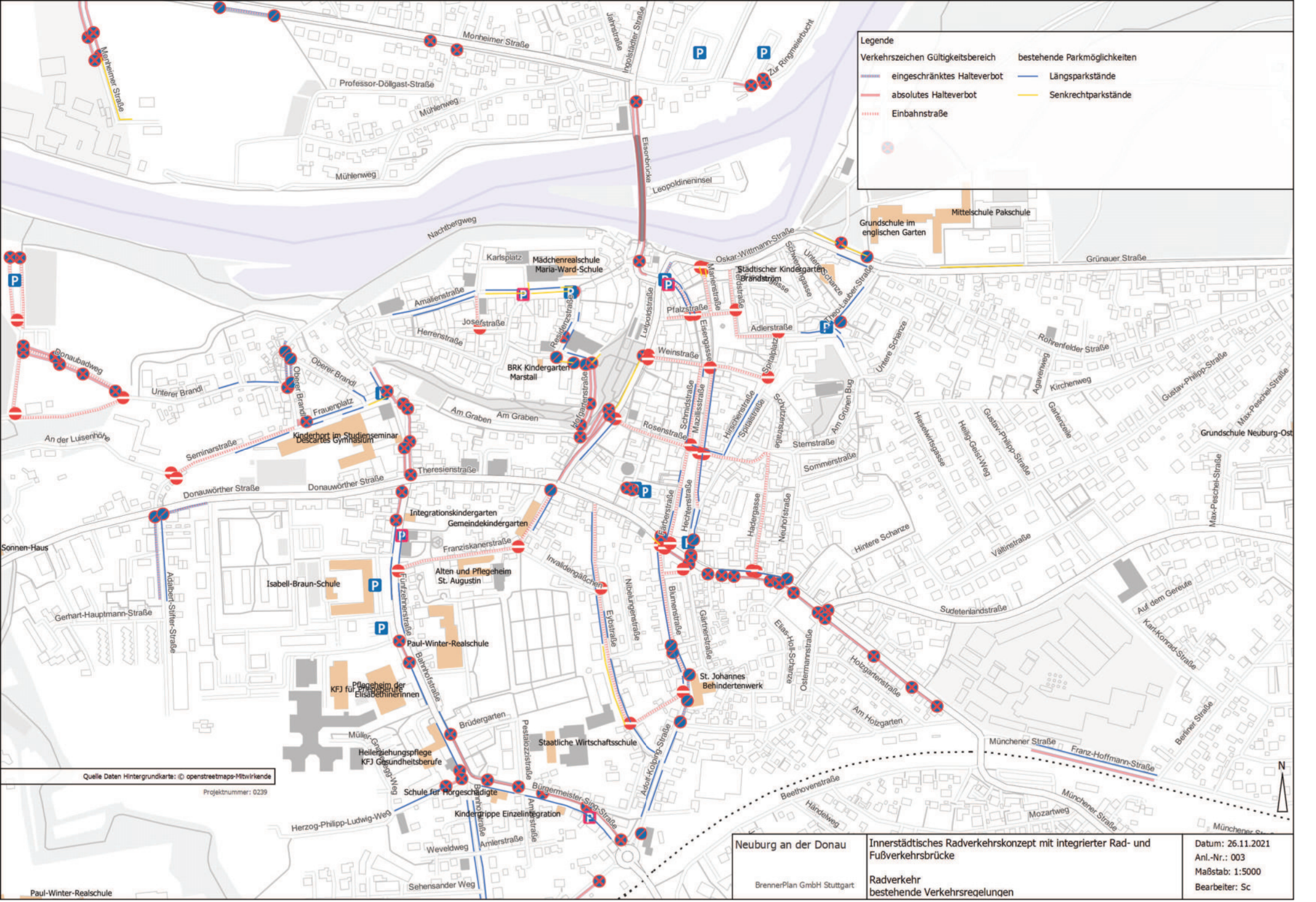


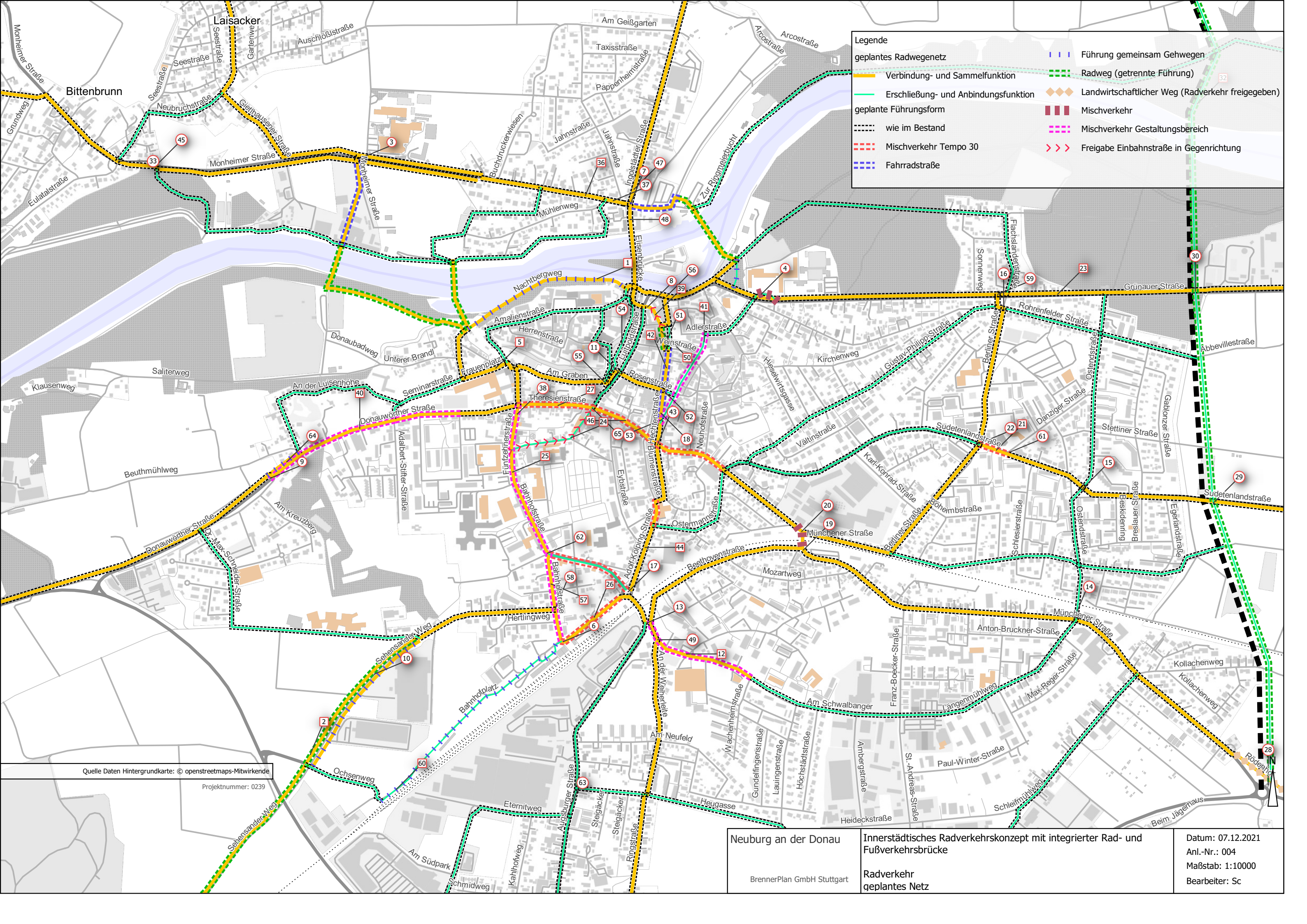
**Legende**

<span style="color: red;">—</span> bestehende Führungform Radverkehr	<span style="color: purple;">—</span> Gemeinsamer Geh- und Radweg
<span style="color: green;">—</span> Einbahnstraße in Gegenrichtung	<span style="color: purple;">- - -</span> Getrennter Rad- und Gehweg
<span style="color: green;">—</span> Mischverkehr Tempo 30	<span style="color: red;">•••</span> Furt mit Lichtsignalanlage
<span style="color: pink;">—</span> Mischverkehr Tempo 50	<span style="color: yellow;">•••</span> markierter Aufstellbereich am Knotenpunkt
<span style="color: blue;">—</span> Gehweg mit Radfahrer frei	<span style="color: purple;">•••</span> Querung mit Fußgängerüberweg

Quelle Daten Hintergrundkarte: © openstreetmap-Mitwirkende  
 Projektnummer: 0239

<p><b>Neuburg an der Donau</b></p> <p>BrennerPlan GmbH Stuttgart</p>	<p><b>Innerstädtisches Radverkehrskonzept mit integrierter Rad- und Fußverkehrsbrücke</b></p> <p>Radverkehr bestehende Führungsformen</p>	<p>Datum: 26.11.2021          Anl.-Nr.: 002          Maßstab: 1:10000          Bearbeiter: Sc</p>
--	---	---





**Legende**

geplantes Radwegenetz	Führung gemeinsam Gehwegen
— Verbindung- und Sammelfunktion	--- Radweg (getrennte Führung)
— Erschließungs- und Anbindungsfunktion	◆ Landwirtschaftlicher Weg (Radverkehr freigegeben)
geplante Führungsform	■ Mischverkehr
--- wie im Bestand	◆ Mischverkehr Gestaltungsbereich
--- Mischverkehr Tempo 30	>>> Freigabe Einbahnstraße in Gegenrichtung
--- Fahrradstraße	

Quelle Daten Hintergrundkarte: © openstreetmaps-Mitwirkende  
 Projektnummer: 0239

BrennerPlan GmbH Stuttgart Neuburg an der Donau	Innerstädtisches Radverkehrs-konzept mit integrierter Rad- und Fußverkehrsbrücke	Datum: 07.12.2021 Anl.-Nr.: 004 Maßstab: 1:10000 Bearbeiter: Sc
	Radverkehr geplantes Netz	