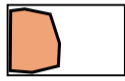



Geltungsbereich von
Bebauungsplan (rechtsverbindlich)



Geltungsbereich von Innen- und
Aussenbereichssatzung (rechtsverbindlich)



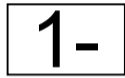
Bebauungsplanüberlappung



Numerierung d. Bebauungspläne



Öffentlich - rechtliche Verträge mit Nummer




Numerierung der Gemarkung:

- 1- Neuburg
- 2- Bergen
- 3- Bittenbrunn
- 4- Bruck
- 5- Feldkirchen
- 6- Heinrichsheim
- 7- Joshofen
- 8- Ried
- 9- Zell
- 10- Heimberg



Gemarkungsgrenze



Stadtgrenze



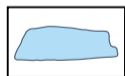
Lärmschutzzonen



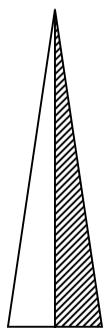
Bahnlinie / Industriegleise



Wald



Gewässer



NORDEN

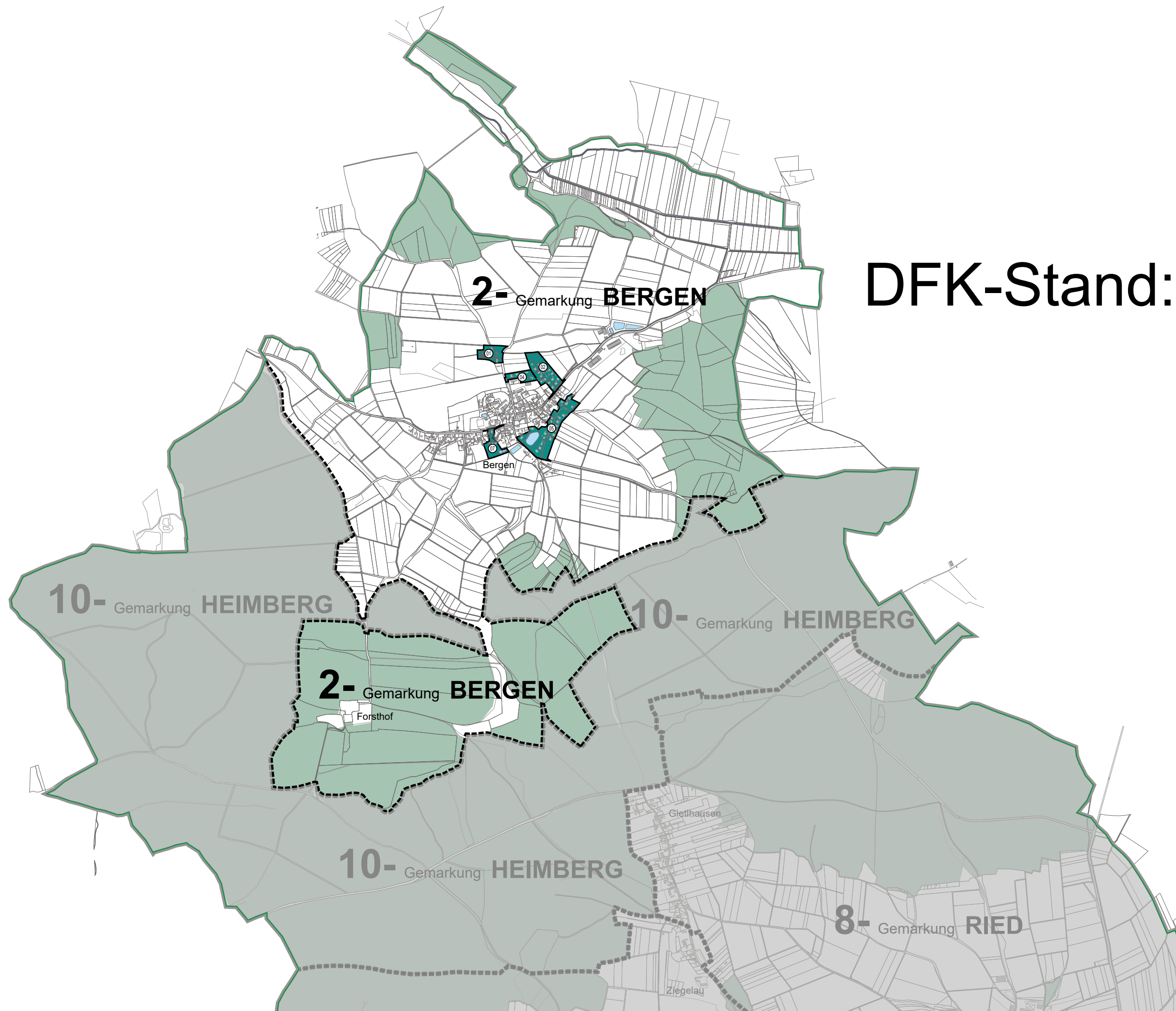
BEBAUUNGSPLAN - ÜBERSICHT

(DFK-Stand: Mai 2016)

Stadtbauamt Neuburg an der Donau

Bearbeitet: SG 603; Dez. 2016; Vo

DFK-Stand:



2- Bergen:

- 01 Bergen Nord (Krautgärten)
- 02 Am Kleinfeld
- 03 Im Verfahren:
Innenbereich Bergen
- 04 Mühlweg
- 05 Am östlichen Dorfeingang
- 06 Im Verfahren:
An der Klostermauer
- 07 Edenreich Hof
- 08 Im Verfahren:
Am Heiliggrund