

4- Gemarkung BRUCK

Grünau

AUFGEHOBEN

Rohrenfeld

Maxweiler

Rothheim

Bruck

ZELL

Gemarkung

Zitzelsheim

RICHSHEIM

nsheim

markung


4- Bruck:

- 01 Innenbereich Bruck
- 02 Bruck II
- 03 Bruck Ost
- 04 Innenbereich Maxweiler
- 05 **Eingestellt** (07.08.85):
An der Allee (Maxweiler)
- 06 Obere Stockäcker
- 07 SO Photovoltaik Bruck West
- 08 Einbeziehungs- und Ergänzungs-
satzung Ortsrand Bruck
- 09 **Aufgehoben** (23.09.2020)
Golfplatz Neuburg / Gut Rohrenfeld
- 10 Industriegebiet Bruck
- 11 Im Verfahren:
Industriegebiet Bruck II
- 12 Im Verfahren:
Riegel

Öffentlich - rechtliche Verträge

BRUCK:


V4-01: Maxweiler West




Bebauungsplan / Bauungsplan
rechtsverbindlich / im Verfahren bzw. eingest. od.
aufgehoben



Innenbereichssatzung / Innenbereichssatzung
Aussenbereichssatzung / im Verfahren bzw. eingestellt
rechtsverbindlich / od. aufgehoben



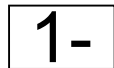
Bebauungsplanüberlappung



Numerierung d. Bauungspläne



Öffentlich - rechtliche Verträge mit Nummer



Numerierung der Gemarkung:

- 1- Neuburg
- 2- Bergen
- 3- Bittenbrunn
- 4- Bruck
- 5- Feldkirchen
- 6- Heinrichsheim
- 7- Joshofen
- 8- Ried
- 9- Zell
- 10- Heimberg



Gemarkungsgrenze



Stadtgrenze



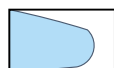
Lärmschutzzonen



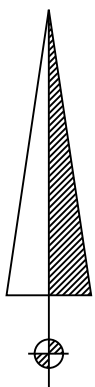
Bahnlinie / Industriegleise



Wald



Gewässer



NORDEN

BEBAUUNGSPLAN - ÜBERSICHT

M = 1 : 10.000

(DFK-Stand: Sept. 2020)

Stadtbauamt Neuburg an der Donau

Bearbeitet: SG 603; Dez. 2020; Volnhals K.