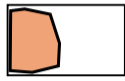



Geltungsbereich von
Bebauungsplan (rechtsverbindlich)



Geltungsbereich von Innen- und
Aussenbereichssatzung (rechtsverbindlich)



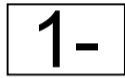
Bebauungsplanüberlappung



Numerierung d. Bebauungspläne



Öffentlich - rechtliche Verträge mit Nummer



Numerierung der Gemarkung:

- 1- Neuburg
- 2- Bergen
- 3- Bittenbrunn
- 4- Bruck
- 5- Feldkirchen
- 6- Heinrichsheim
- 7- Joshofen
- 8- Ried
- 9- Zell
- 10- Heimberg



Gemarkungsgrenze



Stadtgrenze



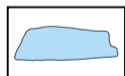
Lärmschutzzonen



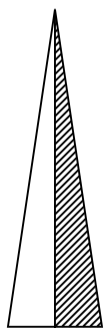
Bahnlinie / Industriegleise



Wald



Gewässer



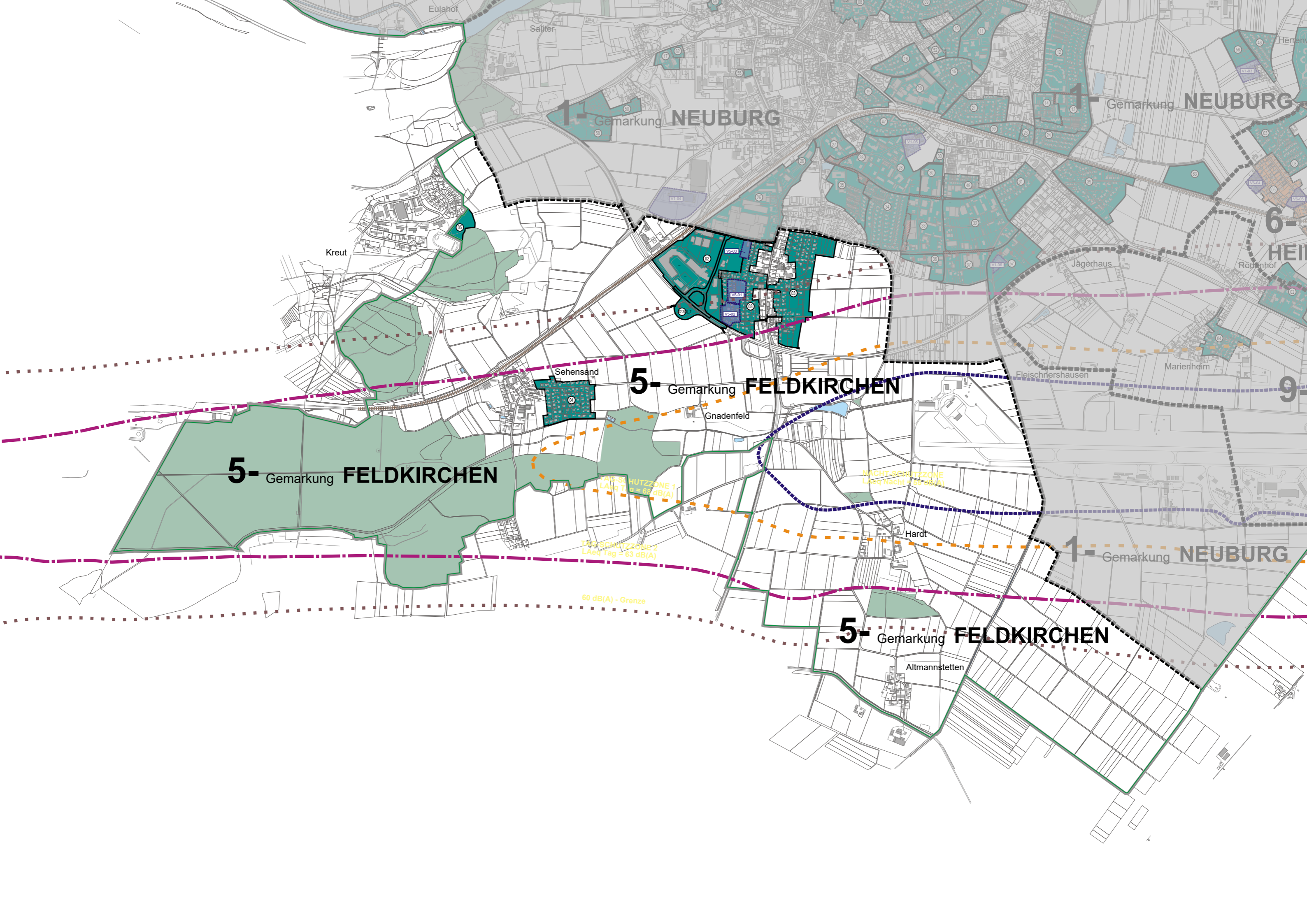
NORDEN

BEBAUUNGSPLAN - ÜBERSICHT

(DFK-Stand: Mai 2016)

Stadtbauamt Neuburg an der Donau

Bearbeitet: SG 603; Dez. 2016; Vo



5- Feldkirchen:

01 **Eingestellt** (18.12.1996):
Eternitparkplatz

02 Gewerbegebiet Feldkirchen

03 Feldkirchen I

04 Sehensand

05 Kreut - Am Krametsberg

Öffentlich - rechtliche Verträge:

FELDKIRCHEN:

V5-01: Westl. Kahlhofweg I (nördl.)

V5-02: Westl. Kahlhofweg II (südl.)

V5-03: Eternitweg